



Ufficio del Territorio di PORDENONE

**Particelle catastali aggiornate sulla base del contenuto delle
dichiarazioni presentate agli Organismi Pagatori nell'anno 2009
(ai sensi del comma 33 dell'art. 2 del D.L. 3.10.2006, n. 262, convertito con
modificazioni dalla legge 24.11.2006, n. 286, e successive modificazioni)**

Comune di SAN QUIRINO (Codice nazionale: I136)

TOTALE PARTICELLE: 191

DATI IDENTIFICATIVI				DATI DI CLASSAMENTO							
N.	Foglio	Part	Porz	Qualità	Classe	Superficie			Deduzioni	Dominicale	Agrario
						Ha	Are	Ca			
1	1	122		2-SEMIN IRRIG	U		64	80		61,91	38,49
2	1	142		2-SEMIN IRRIG	U		72	80		69,56	43,24
3	3	36		2-SEMIN IRRIG	U		59	20		56,56	35,16
4	4	134		2-SEMIN IRRIG	U		75	40		72,04	44,78
5	5	81	AA	2-SEMIN IRRIG	U		70	0		66,88	41,57
	5	81	AB	3-SEMIN ARBOR	3		6	30		3,9	2,77
6	5	140		2-SEMIN IRRIG	U		46	80		44,71	27,8
7	5	159	AA	1-SEMINATIVO	2		2	10		1,63	1,08
	5	159	AB	2-SEMIN IRRIG	U		39	0		37,26	23,16
8	5	174		2-SEMIN IRRIG	U		37	30		35,64	22,15
9	5	181		2-SEMIN IRRIG	U	2	84	70		272,02	169,09
10	5	242		2-SEMIN IRRIG	U		47	10		45	27,97
11	5	243		2-SEMIN IRRIG	U		48	40		46,24	28,75
12	6	60	AA	1-SEMINATIVO	2		5	0		3,87	2,58
	6	60	AB	2-SEMIN IRRIG	U		59	0		56,37	35,04
13	7	185		2-SEMIN IRRIG	U	1	14	90		109,78	68,24
14	8	22		2-SEMIN IRRIG	U	2	26	70		216,6	134,64
15	8	37		2-SEMIN IRRIG	U	2	93	50		280,42	174,32
16	9	9		2-SEMIN IRRIG	U		50	40		48,15	29,93
17	9	17		2-SEMIN IRRIG	U		43	70		41,75	25,95
18	10	452		2-SEMIN IRRIG	U		73	80		70,51	43,83
19	10	704	AA	1-SEMINATIVO	2		5	70		4,42	2,94
	10	704	AB	2-SEMIN IRRIG	U		64	0		61,15	38,01
20	11	70	AA	2-SEMIN IRRIG	U	1	0	0		95,54	59,39
	11	70	AB	1-SEMINATIVO	1		5	30		5,06	3,15
21	11	84		29-VIGNETO	1		78	14		84,75	48,43
22	13	12	AA	2-SEMIN IRRIG	U		41	0		39,17	24,35
	13	12	AB	3-SEMIN ARBOR	2		7	30		5,47	3,58
23	13	39		2-SEMIN IRRIG	U	2	27	90		217,75	135,36
24	13	150		2-SEMIN IRRIG	U		56	90		54,36	33,79
25	14	165	AA	1-SEMINATIVO	3	1	3	40		66,75	48,06
	14	165	AB	29-VIGNETO	1		18	70		20,28	11,59
26	15	286	AA	2-SEMIN IRRIG	U		32	0		30,57	19,01



Ufficio del Territorio di PORDENONE

**Particelle catastali aggiornate sulla base del contenuto delle
dichiarazioni presentate agli Organismi Pagatori nell'anno 2009
(ai sensi del comma 33 dell'art. 2 del D.L. 3.10.2006, n. 262, convertito con
modificazioni dalla legge 24.11.2006, n. 286, e successive modificazioni)**

Comune di SAN QUIRINO (Codice nazionale: I136)

TOTALE PARTICELLE: 191

DATI IDENTIFICATIVI				DATI DI CLASSAMENTO							
N.	Foglio	Part	Porz	Qualità	Classe	Superficie			Deduzioni	Dominicale	Agrario
						Ha	Are	Ca			
	15	286	AB	1-SEMINATIVO	2		2	25		1,74	1,16
27	15	310	AA	2-SEMIN IRRIG	U		85	0		81,21	50,48
	15	310	AB	1-SEMINATIVO	3		4	80		3,1	2,23
28	15	358		2-SEMIN IRRIG	U		37	30		35,64	22,15
29	15	711	AA	101-INCOLT PROD	1		2	70		0,42	0,04
	15	711	AB	2-SEMIN IRRIG	U		7	0		6,69	4,16
30	16	111		2-SEMIN IRRIG	U	1	22	10		116,66	72,52
31	16	125	AA	3-SEMIN ARBOR	2		4	90		3,67	2,4
	16	125	AB	2-SEMIN IRRIG	U		56	0		53,5	33,26
32	16	144	AA	1-SEMINATIVO	3		32	20		20,79	14,97
	16	144	AB	2-SEMIN IRRIG	U		36	0		34,4	21,38
33	16	207	AA	1-SEMINATIVO	2		0	75		0,58	0,39
	16	207	AB	2-SEMIN IRRIG	U		13	0		12,42	7,72
34	17	111		2-SEMIN IRRIG	U		82	50		78,82	49
35	17	112	AA	2-SEMIN IRRIG	U		1	0		0,96	0,59
	17	112	AB	1-SEMINATIVO	1		0	50		0,48	0,3
36	17	113		2-SEMIN IRRIG	U		29	20		27,9	17,34
37	17	115		2-SEMIN IRRIG	U		26	0		24,84	15,44
38	17	246	AA	2-SEMIN IRRIG	U		26	0		24,84	15,44
	17	246	AB	1-SEMINATIVO	1		1	80		1,72	1,07
39	18	287		2-SEMIN IRRIG	U		99	20		94,78	58,92
40	18	350		2-SEMIN IRRIG	U	1	3	70		99,08	61,59
41	18	351		2-SEMIN IRRIG	U		87	40		83,51	51,91
42	18	400	AA	1-SEMINATIVO	1		3	60		3,44	2,14
	18	400	AB	2-SEMIN IRRIG	U		35	0		33,44	20,79
43	20	41	AA	8-PRATO	3		16	30		6,73	3,79
	20	41	AB	1-SEMINATIVO	3		33	0		21,3	15,34
44	20	213	AA	1-SEMINATIVO	3		0	80		0,52	0,37
	20	213	AB	2-SEMIN IRRIG	U		14	0		13,38	8,31
45	20	536		2-SEMIN IRRIG	U		83	45		79,73	49,56
46	22	34		2-SEMIN IRRIG	U		69	40		66,31	41,22
47	22	36	AA	2-SEMIN IRRIG	U		54	0		51,59	32,07
	22	36	AB	1-SEMINATIVO	2		7	10		5,5	3,67



Ufficio del Territorio di PORDENONE

**Particelle catastali aggiornate sulla base del contenuto delle
dichiarazioni presentate agli Organismi Pagatori nell'anno 2009
(ai sensi del comma 33 dell'art. 2 del D.L. 3.10.2006, n. 262, convertito con
modificazioni dalla legge 24.11.2006, n. 286, e successive modificazioni)**

Comune di SAN QUIRINO (Codice nazionale: I136)

TOTALE PARTICELLE: 191

DATI IDENTIFICATIVI				DATI DI CLASSAMENTO							
N.	Foglio	Part	Porz	Qualità	Classe	Superficie			Deduzioni	Dominicale	Agrario
						Ha	Are	Ca			
48	23	162		2-SEMIN IRRIG	U		80	40		76,82	47,75
49	23	171	AA	2-SEMIN IRRIG	U		94	0		89,81	55,83
	23	171	AB	1-SEMINATIVO	2		8	50		6,58	4,39
50	23	178	AA	2-SEMIN IRRIG	U		70	0		66,88	41,57
	23	178	AB	1-SEMINATIVO	3		7	0		4,52	3,25
51	23	179		2-SEMIN IRRIG	U		69	50		66,4	41,28
52	23	192		2-SEMIN IRRIG	U		61	40		58,66	36,47
53	23	217		2-SEMIN IRRIG	U		44	60		42,61	26,49
54	23	405		2-SEMIN IRRIG	U		21	50		20,54	12,77
55	23	641		2-SEMIN IRRIG	U		39	65		37,88	23,55
56	24	36	AA	2-SEMIN IRRIG	U		28	0		26,75	16,63
	24	36	AB	1-SEMINATIVO	3		1	50		0,97	0,7
57	24	37	AA	2-SEMIN IRRIG	U		28	0		26,75	16,63
	24	37	AB	1-SEMINATIVO	3		3	20		2,07	1,49
58	24	138	AA	2-SEMIN IRRIG	U		27	0		25,8	16,04
	24	138	AB	1-SEMINATIVO	3		2	0		1,29	0,93
59	24	146		2-SEMIN IRRIG	U		93	60		89,43	55,59
60	24	147	AA	2-SEMIN IRRIG	U		57	0		54,46	33,85
	24	147	AB	1-SEMINATIVO	4		5	90		3,35	2,44
61	24	148	AA	2-SEMIN IRRIG	U		37	0		35,35	21,98
	24	148	AB	1-SEMINATIVO	4		3	0		1,7	1,24
62	24	149	AA	2-SEMIN IRRIG	U		37	0		35,35	21,98
	24	149	AB	1-SEMINATIVO	4		7	60		4,32	3,14
63	24	157	AA	2-SEMIN IRRIG	U	1	29	0		123,25	76,62
	24	157	AB	1-SEMINATIVO	3		12	10		7,81	5,62
64	24	209		2-SEMIN IRRIG	U		39	40		37,64	23,4
65	24	233	AA	2-SEMIN IRRIG	U		18	0		17,2	10,69
	24	233	AB	1-SEMINATIVO	4		11	20		6,36	4,63
66	25	35	AA	2-SEMIN IRRIG	U		30	0		28,66	17,82
	25	35	AB	1-SEMINATIVO	1		3	0		2,87	1,78
67	25	39	AA	2-SEMIN IRRIG	U		35	0		33,44	20,79
	25	39	AB	1-SEMINATIVO	4		8	30		4,72	3,43
68	25	126		2-SEMIN IRRIG	U		34	40		32,87	20,43



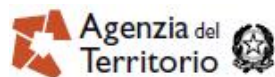
Ufficio del Territorio di PORDENONE

**Particelle catastali aggiornate sulla base del contenuto delle
dichiarazioni presentate agli Organismi Pagatori nell'anno 2009
(ai sensi del comma 33 dell'art. 2 del D.L. 3.10.2006, n. 262, convertito con
modificazioni dalla legge 24.11.2006, n. 286, e successive modificazioni)**

Comune di SAN QUIRINO (Codice nazionale: I136)

TOTALE PARTICELLE: 191

DATI IDENTIFICATIVI				DATI DI CLASSAMENTO							
N.	Foglio	Part	Porz	Qualità	Classe	Superficie			Deduzioni	Dominicale	Agrario
						Ha	Are	Ca			
69	25	177		2-SEMIN IRRIG	U	3	18	3		303,86	188,89
70	25	178		2-SEMIN IRRIG	U	1	28	70		122,97	76,44
71	25	179		2-SEMIN IRRIG	U		44	70		42,71	26,55
72	25	183		2-SEMIN IRRIG	U	2	33	20		222,81	138,5
73	27	74	AA	2-SEMIN IRRIG	U		60	0		57,33	35,64
	27	74	AB	283-FU D ACCERT	U	4	21	40		0	0
74	29	56	AA	1-SEMINATIVO	3		8	50		5,49	3,95
	29	56	AB	2-SEMIN IRRIG	U		99	0		94,59	58,8
75	31	2	AA	1-SEMINATIVO	2		3	60		2,79	1,86
	31	2	AB	2-SEMIN IRRIG	U		39	0		37,26	23,16
76	31	3	AA	1-SEMINATIVO	2		2	90		2,25	1,5
	31	3	AB	2-SEMIN IRRIG	U		34	0		32,49	20,19
77	31	37	AA	1-SEMINATIVO	2		34	50		26,73	17,82
	31	37	AB	2-SEMIN IRRIG	U		10	0		9,55	5,94
78	31	58	AA	2-SEMIN IRRIG	U		76	0		72,61	45,14
	31	58	AB	1-SEMINATIVO	2		4	41		3,42	2,28
79	31	92		2-SEMIN IRRIG	U		68	40		65,35	40,62
80	32	453	AA	2-SEMIN IRRIG	U		41	0		39,17	24,35
	32	453	AB	1-SEMINATIVO	2		3	40		2,63	1,76
81	32	455	AA	2-SEMIN IRRIG	U		77	0		73,57	45,73
	32	455	AB	3-SEMIN ARBOR	2		4	90		3,67	2,4
82	32	1282		2-SEMIN IRRIG	U		55	71		53,23	33,09
83	33	11	AA	1-SEMINATIVO	2		4	80		3,72	2,48
	33	11	AB	2-SEMIN IRRIG	U		84	0		80,26	49,89
84	33	13	AA	1-SEMINATIVO	2		9	30		7,2	4,8
	33	13	AB	2-SEMIN IRRIG	U	1	5	0		100,32	62,36
85	33	14		2-SEMIN IRRIG	U		47	20		45,1	28,03
86	33	15		2-SEMIN IRRIG	U		34	10		32,58	20,25
87	33	19	AA	1-SEMINATIVO	2		0	60		0,46	0,31
	33	19	AB	2-SEMIN IRRIG	U		11	0		10,51	6,53
88	33	20	AA	1-SEMINATIVO	2		3	80		2,94	1,96
	33	20	AB	2-SEMIN IRRIG	U		51	0		48,73	30,29
89	33	21		2-SEMIN IRRIG	U		21	80		20,83	12,95



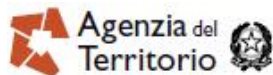
Ufficio del Territorio di PORDENONE

**Particelle catastali aggiornate sulla base del contenuto delle
dichiarazioni presentate agli Organismi Pagatori nell'anno 2009
(ai sensi del comma 33 dell'art. 2 del D.L. 3.10.2006, n. 262, convertito con
modificazioni dalla legge 24.11.2006, n. 286, e successive modificazioni)**

Comune di SAN QUIRINO (Codice nazionale: I136)

TOTALE PARTICELLE: 191

DATI IDENTIFICATIVI				DATI DI CLASSAMENTO							
N.	Foglio	Part	Porz	Qualità	Classe	Superficie			Deduzioni	Dominicale	Agrario
						Ha	Are	Ca			
90	33	65		2-SEMIN IRRIG	U		37	80		36,12	22,45
91	33	68		2-SEMIN IRRIG	U		67	80		64,78	40,27
92	33	97		2-SEMIN IRRIG	U		25	50		24,36	15,15
93	33	127		2-SEMIN IRRIG	U		11	50		10,99	6,83
94	33	140		2-SEMIN IRRIG	U		51	20		48,92	30,41
95	33	228	AA	3-SEMIN ARBOR	2		12	30		9,21	6,03
	33	228	AB	2-SEMIN IRRIG	U		54	0		51,59	32,07
96	33	231		2-SEMIN IRRIG	U		32	60		31,15	19,36
97	34	31	AA	2-SEMIN IRRIG	U		10	0		9,55	5,94
	34	31	AB	8-PRATO	2		1	20		0,56	0,31
98	34	36	AA	2-SEMIN IRRIG	U		28	0		26,75	16,63
	34	36	AB	8-PRATO	2		1	55		0,72	0,4
99	34	37		2-SEMIN IRRIG	U		29	10		27,8	17,28
100	34	45		2-SEMIN IRRIG	U		42	60		40,7	25,3
101	34	50	AA	2-SEMIN IRRIG	U		30	0		28,66	17,82
	34	50	AB	8-PRATO	2		4	70		2,18	1,21
102	34	85		2-SEMIN IRRIG	U		36	20		34,59	21,5
103	34	103	AA	2-SEMIN IRRIG	U		60	0		57,33	35,64
	34	103	AB	8-PRATO	2		11	0		5,11	2,84
104	38	44		2-SEMIN IRRIG	U		40	10		38,31	23,82
105	38	50	AA	2-SEMIN IRRIG	U		63	0		60,19	37,42
	38	50	AB	3-SEMIN ARBOR	1		4	90		4,68	2,78
106	39	46	AA	2-SEMIN IRRIG	U		98	0		93,63	58,2
	39	46	AB	1-SEMINATIVO	3		6	40		4,13	2,97
107	39	47	AA	2-SEMIN IRRIG	U		31	0		29,62	18,41
	39	47	AB	1-SEMINATIVO	3		2	0		1,29	0,93
108	39	70	AA	2-SEMIN IRRIG	U		30	0		28,66	17,82
	39	70	AB	1-SEMINATIVO	3		2	0		1,29	0,93
109	39	105		2-SEMIN IRRIG	U		49	0		46,82	29,1
110	39	106		2-SEMIN IRRIG	U		50	0		47,77	29,7
111	39	200	AA	2-SEMIN IRRIG	U		48	0		45,86	28,51
	39	200	AB	1-SEMINATIVO	1		3	0		2,87	1,78
112	40	9	AA	2-SEMIN IRRIG	U		29	0		27,71	17,22



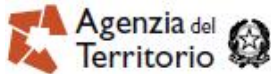
Ufficio del Territorio di PORDENONE

**Particelle catastali aggiornate sulla base del contenuto delle
dichiarazioni presentate agli Organismi Pagatori nell'anno 2009
(ai sensi del comma 33 dell'art. 2 del D.L. 3.10.2006, n. 262, convertito con
modificazioni dalla legge 24.11.2006, n. 286, e successive modificazioni)**

Comune di SAN QUIRINO (Codice nazionale: I136)

TOTALE PARTICELLE: 191

DATI IDENTIFICATIVI				DATI DI CLASSAMENTO							
N.	Foglio	Part	Porz	Qualità	Classe	Superficie			Deduzioni	Dominicale	Agrario
						Ha	Are	Ca			
	40	9	AB	1-SEMINATIVO	2		2	0		1,55	1,03
113	40	16	AA	2-SEMIN IRRIG	U		89	0		85,03	52,86
	40	16	AB	1-SEMINATIVO	2		5	70		4,42	2,94
114	40	36		2-SEMIN IRRIG	U		62	20		59,43	36,94
115	40	38	AA	2-SEMIN IRRIG	U		34	0		32,49	20,19
	40	38	AB	3-SEMIN ARBOR	2		2	40		1,8	1,18
116	40	39		2-SEMIN IRRIG	U	1	39	90		133,67	83,09
117	41	2	AA	1-SEMINATIVO	3		11	30		7,29	5,25
	41	2	AB	2-SEMIN IRRIG	U		57	0		54,46	33,85
118	41	21		2-SEMIN IRRIG	U		64	70		61,82	38,43
119	41	22		2-SEMIN IRRIG	U		48	80		46,63	28,98
120	41	39		2-SEMIN IRRIG	U		70	0		66,88	41,57
121	41	45		2-SEMIN IRRIG	U		50	40		48,15	29,93
122	41	72	AA	2-SEMIN IRRIG	U		26	0		24,84	15,44
	41	72	AB	1-SEMINATIVO	3		2	0		1,29	0,93
123	41	77		2-SEMIN IRRIG	U		65	0		62,1	38,61
124	41	78	AA	2-SEMIN IRRIG	U		50	0		47,77	29,7
	41	78	AB	1-SEMINATIVO	3		7	60		4,91	3,53
125	41	82	AA	2-SEMIN IRRIG	U		50	0		47,77	29,7
	41	82	AB	1-SEMINATIVO	3		3	60		2,32	1,67
126	41	111		2-SEMIN IRRIG	U		30	30		28,95	18
127	41	112	AA	2-SEMIN IRRIG	U		61	0		58,28	36,23
	41	112	AB	1-SEMINATIVO	3		3	60		2,32	1,67
128	41	116		2-SEMIN IRRIG	U		2	0		1,91	1,19
129	41	125	AA	2-SEMIN IRRIG	U		47	0		44,91	27,91
	41	125	AB	1-SEMINATIVO	3		3	50		2,26	1,63
130	41	170	AA	1-SEMINATIVO	3		7	90		5,1	3,67
	41	170	AB	2-SEMIN IRRIG	U	1	19	0		113,7	70,68
131	42	4		2-SEMIN IRRIG	U		43	30		41,37	25,72
132	42	13	AA	3-SEMIN ARBOR	4		11	30		6,13	4,38
	42	13	AB	2-SEMIN IRRIG	U	1	41	0		134,72	83,74
133	42	28	AA	1-SEMINATIVO	3		5	60		3,62	2,6
	42	28	AB	2-SEMIN IRRIG	U		49	0		46,82	29,1



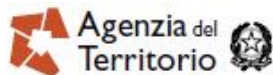
Ufficio del Territorio di PORDENONE

**Particelle catastali aggiornate sulla base del contenuto delle
dichiarazioni presentate agli Organismi Pagatori nell'anno 2009
(ai sensi del comma 33 dell'art. 2 del D.L. 3.10.2006, n. 262, convertito con
modificazioni dalla legge 24.11.2006, n. 286, e successive modificazioni)**

Comune di SAN QUIRINO (Codice nazionale: I136)

TOTALE PARTICELLE: 191

DATI IDENTIFICATIVI				DATI DI CLASSAMENTO							
N.	Foglio	Part	Porz	Qualità	Classe	Superficie			Deduzioni	Dominicale	Agrario
						Ha	Are	Ca			
134	42	33	AA	1-SEMINATIVO	1		1	30		1,24	0,77
	42	33	AB	2-SEMIN IRRIG	U		5	0		4,78	2,97
135	42	65		2-SEMIN IRRIG	U		95	30		91,05	56,6
136	42	117		2-SEMIN IRRIG	U		33	30		31,82	19,78
137	42	164	AA	1-SEMINATIVO	2		1	30		1,01	0,67
	42	164	AB	2-SEMIN IRRIG	U		5	0		4,78	2,97
138	43	16	AA	1-SEMINATIVO	1	1	60	35		153,21	95,24
	43	16	AB	2-SEMIN IRRIG	U	12	65	0		1208,64	751,32
139	43	23	AA	1-SEMINATIVO	1		19	80		18,92	11,76
	43	23	AB	2-SEMIN IRRIG	U	2	49	0		237,91	147,89
140	43	235		2-SEMIN IRRIG	U		64	15		61,29	38,1
141	43	236		2-SEMIN IRRIG	U		55	40		52,93	32,9
142	43	259	AA	1-SEMINATIVO	1		0	58		0,55	0,34
	43	259	AB	2-SEMIN IRRIG	U		6	0		5,73	3,56
143	43	260	AA	1-SEMINATIVO	1		69	28		66,19	41,15
	43	260	AB	2-SEMIN IRRIG	U		3	0		2,87	1,78
144	43	261	AA	1-SEMINATIVO	1	1	50	24		143,55	89,23
	43	261	AB	2-SEMIN IRRIG	U		28	0		26,75	16,63
145	43	262		2-SEMIN IRRIG	U	2	11	12		201,71	125,39
146	43	263	AA	1-SEMINATIVO	2		0	90		0,7	0,46
	43	263	AB	2-SEMIN IRRIG	U		13	0		12,42	7,72
147	43	264		2-SEMIN IRRIG	U		31	80		30,38	18,89
148	43	266	AA	29-VIGNETO	2		0	65		0,62	0,37
	43	266	AB	2-SEMIN IRRIG	U		5	0		4,78	2,97
149	43	267	AA	1-SEMINATIVO	1		0	69		0,66	0,41
	43	267	AB	2-SEMIN IRRIG	U		8	0		7,64	4,75
150	43	268		2-SEMIN IRRIG	U	2	8	71		199,41	123,96
151	43	269		2-SEMIN IRRIG	U		80	10		76,53	47,57
152	43	270		2-SEMIN IRRIG	U	1	54	40		147,52	91,7
153	43	272		2-SEMIN IRRIG	U	3	35	38		320,44	199,19
154	43	274		2-SEMIN IRRIG	U	2	59	26		247,71	153,98
155	43	276		2-SEMIN IRRIG	U	2	49	53		238,41	148,2
156	43	278	AA	1-SEMINATIVO	1		9	58		9,15	5,69



Ufficio del Territorio di PORDENONE

**Particelle catastali aggiornate sulla base del contenuto delle
dichiarazioni presentate agli Organismi Pagatori nell'anno 2009
(ai sensi del comma 33 dell'art. 2 del D.L. 3.10.2006, n. 262, convertito con
modificazioni dalla legge 24.11.2006, n. 286, e successive modificazioni)**

Comune di SAN QUIRINO (Codice nazionale: I136)

TOTALE PARTICELLE: 191

DATI IDENTIFICATIVI				DATI DI CLASSAMENTO							
N.	Foglio	Part	Porz	Qualità	Classe	Superficie			Deduzioni	Dominicale	Agrario
						Ha	Are	Ca			
	43	278	AB	2-SEMIN IRRIG	U	1	1	0		96,5	59,99
157	44	80		2-SEMIN IRRIG	U	3	4	70		291,12	180,97
158	46	44	AA	1-SEMINATIVO	2		3	20		2,48	1,65
	46	44	AB	2-SEMIN IRRIG	U		53	0		50,64	31,48
159	46	159	AA	29-VIGNETO	1		85	65		92,89	53,08
	46	159	AB	1-SEMINATIVO	2	16	7	0		1244,92	829,95
160	47	39	AA	1-SEMINATIVO	2		4	20		3,25	2,17
	47	39	AB	2-SEMIN IRRIG	U		65	0		62,1	38,61
161	48	90	AA	3-SEMIN ARBOR	3		10	80		6,69	4,74
	48	90	AB	2-SEMIN IRRIG	U		95	0		90,77	56,42
162	48	91		2-SEMIN IRRIG	U		25	80		24,65	15,32
163	48	128		2-SEMIN IRRIG	U	2	36	70		226,15	140,58
164	49	26		2-SEMIN IRRIG	U		17	80		17,01	10,57
165	49	31		2-SEMIN IRRIG	U		22	20		21,21	13,19
166	49	47		2-SEMIN IRRIG	U	2	29	30		219,08	136,19
167	49	68		2-SEMIN IRRIG	U	2	29	30		219,08	136,19
168	52	29		48-FRUTT IRRIG	U		77	60		84,16	48,09
169	52	59		2-SEMIN IRRIG	U		41	80		39,94	24,83
170	53	4		48-FRUTT IRRIG	U		57	30		62,15	35,51
171	53	59		2-SEMIN IRRIG	U		46	60		44,52	27,68
172	53	67	AA	3-SEMIN ARBOR	1		0	90		0,86	0,51
	53	67	AB	2-SEMIN IRRIG	U		5	0		4,78	2,97
173	55	272		2-SEMIN IRRIG	U	1	13	0		107,97	67,11
174	57	13	AA	2-SEMIN IRRIG	U		53	0		50,64	31,48
	57	13	AB	1-SEMINATIVO	3		3	50		2,26	1,63
175	57	26	AA	2-SEMIN IRRIG	U		37	0		35,35	21,98
	57	26	AB	3-SEMIN ARBOR	3		2	80		1,74	1,23
176	57	31		2-SEMIN IRRIG	U		48	30		46,15	28,69
177	57	38		2-SEMIN IRRIG	U		45	50		43,47	27,02
178	57	60		2-SEMIN IRRIG	U		65	60		62,68	38,96
179	57	66	AA	2-SEMIN IRRIG	U		44	0		42,04	26,13
	57	66	AB	1-SEMINATIVO	3		5	20		3,36	2,42
180	57	71		2-SEMIN IRRIG	U		47	50		45,38	28,21



Ufficio del Territorio di PORDENONE

**Particelle catastali aggiornate sulla base del contenuto delle
dichiarazioni presentate agli Organismi Pagatori nell'anno 2009
(ai sensi del comma 33 dell'art. 2 del D.L. 3.10.2006, n. 262, convertito con
modificazioni dalla legge 24.11.2006, n. 286, e successive modificazioni)**

Comune di SAN QUIRINO (Codice nazionale: I136)

TOTALE PARTICELLE: 191

DATI IDENTIFICATIVI				DATI DI CLASSAMENTO							
N.	Foglio	Part	Porz	Qualità	Classe	Superficie			Deduzioni	Dominicale	Agrario
						Ha	Are	Ca			
181	57	101		2-SEMIN IRRIG	U		20	40		19,49	12,12
182	57	102		2-SEMIN IRRIG	U		15	40		14,71	9,15
183	57	105		2-SEMIN IRRIG	U		64	10		61,24	38,07
184	57	133		2-SEMIN IRRIG	U		72	95		69,7	43,33
185	57	146	AA	2-SEMIN IRRIG	U		35	0		33,44	20,79
	57	146	AB	3-SEMIN ARBOR	3		3	37		2,09	1,48
186	57	160	AA	1-SEMINATIVO	3		1	52		0,98	0,71
	57	160	AB	2-SEMIN IRRIG	U		14	0		13,38	8,31
187	65	19		2-SEMIN IRRIG	U		65	40		62,49	38,84
188	65	20		2-SEMIN IRRIG	U	2	85	90		273,16	169,8
189	65	30		2-SEMIN IRRIG	U	5	58	70		533,81	331,83
190	65	109		2-SEMIN IRRIG	U		69	46		66,37	41,25
191	65	124	AA	48-FRUTT IRRIG	U		60	0		65,07	37,18
	65	124	AB	29-VIGNETO	1		3	40		3,69	2,11