











Legenda

-  Comuni
-  Inventario dei prati stabili naturali
-  Banca dati dei prati stabili naturali
-  Riserve naturali regionali
-  Parchi naturali regionali
-  Natura 2000 ZPS
-  Natura 2000 ZSC/SIC
-  Aree di reperimento prioritario
-  A.R.I.A. BUR - Aree di Rilevante Interesse Ambientale APPROVATE
-  A.R.I.A. PRGC - Aree di Rilevante Interesse Ambientale AGGIORNATE
- OpenStreetMap (Mapnik)

Scala 1:10000



Coordinate dei vertici - Gauss Boaga

	Est	Nord
NO	2337271	5104052
NE	2340353	5104052
SO	2337271	5101350
SE	2340353	5101350

